

# ALLEGATO 6

PLANIMETRIE CATASTALI

**ELABORATO PLANIMETRICO**

Compilato da:  
Dalla Pasqua Mario  
Iscritto all'albo:  
Geometri  
Prov. Treviso N. 2814

**Agenzia del Territorio  
CATASTO FABBRICATI  
Ufficio Provinciale di  
Treviso**

Comune di Monastier Di Treviso

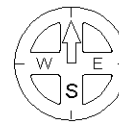
Protocollo n. TV0432725 del 23/12/2011

Sezione: A Foglio: 8 Particella: 132

Tipo Mappale n. del

Dimostrazione grafica dei subalterni

Scala 1 : 500



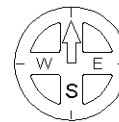
**CORRISPONDENZA CON CATASTO TERRENI**

Ultima planimetria in atti

**Agenzia del Territorio**  
**CATASTO FABBRICATI**  
**Ufficio Provinciale di**  
**Treviso**

ELABORATO PLANIMETRICO	
Compilato da:	Dalla Pasqua Mario
Iscritto all'albo:	Geometri
Prov. Treviso	N. 2814

Comune di Monastier Di Treviso	Protocollo n. TV0432725 del 23/12/2011
Sezione: A    Foglio: 8    Particella: 132	Tipo Mappale n.                    del
Dimostrazione grafica dei subalterni	Scala 1 : 500



**PIANO TERRA**

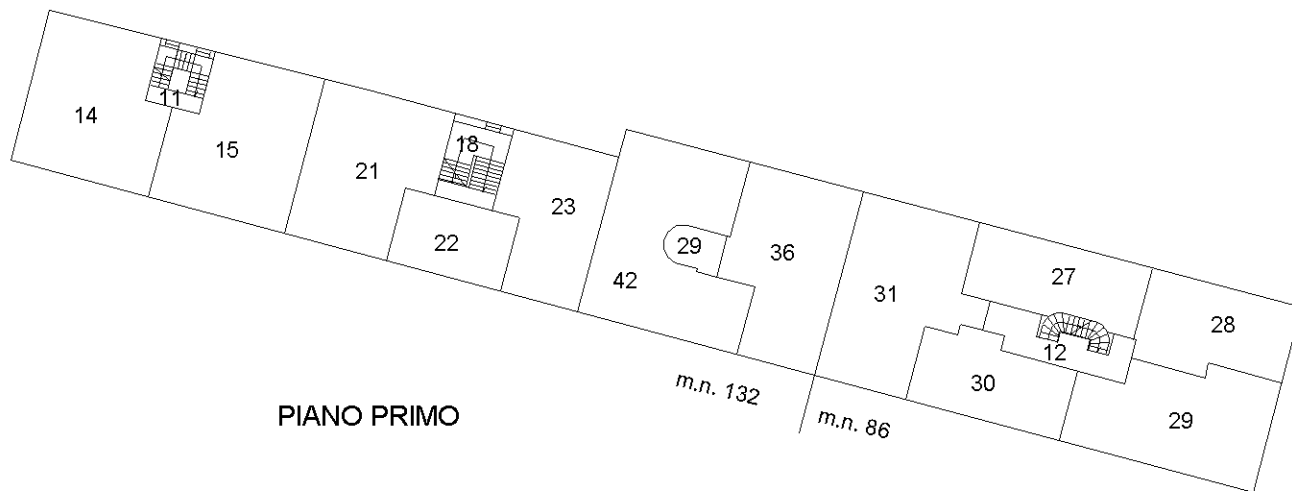
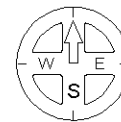
Ultima planimetria in atti

Catasto dei Fabbricati - Situazione al 11/05/2018 - Comune di MONASTIER DI TREVISO (F332) - < Sez. Urb.: A - Foglio: 8 - Particella: 132 - Elaborato planimetrico >

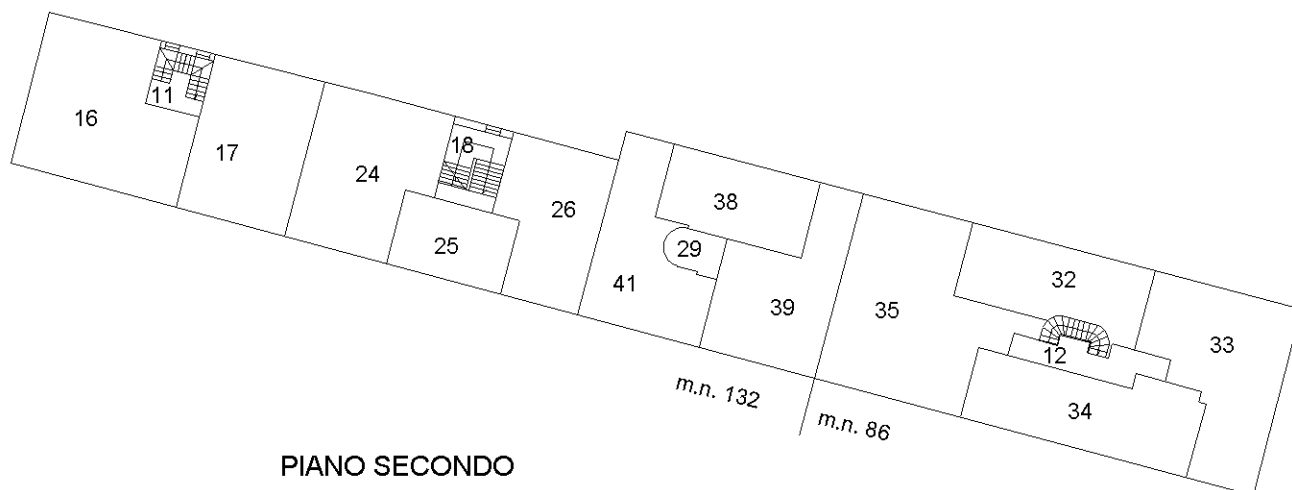
ELABORATO PLANIMETRICO	
Compilato da: Dalla Pasqua Mario	
Iscritto all'albo: Geometri	
Prov. Treviso	N. 2814

Agenzia del Territorio  
**CATASTO FABBRICATI**  
Ufficio Provinciale di  
Treviso

Comune di Monastier Di Treviso	Protocollo n. TV0432725 del 23/12/2011
Sezione: A Foglio: 8 Particella: 132	Tipo Mappale n. del
Dimostrazione grafica dei subalterni	
Scala 1 : 500	



PIANO PRIMO



PIANO SECONDO

Ultima planimetria in atti



