

1496



MINISTERO DELLE FINANZE

Mod. B (Nuovo Catasto Edilizio Urbano)

DIREZIONE GENERALE DEL CATASTO E DEI SERVIZI TECNICI ERARIALI

NUOVO CATASTO EDILIZIO URBANO

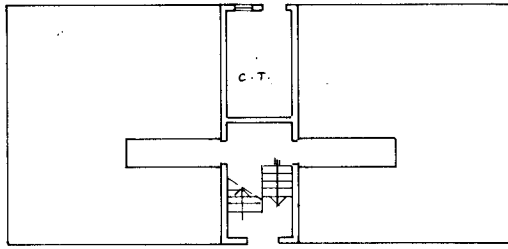
(R. DECRETO-LEGGE 13 APRILE 1939, N. 652)

Planimetria dell'immobile situato nel Comune di PREGANZIOL Via TICINO 149/3

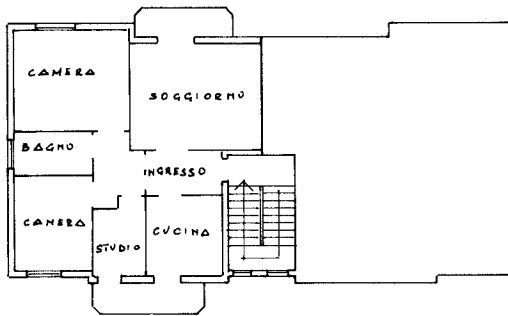
Ditta

Allegata alla dichiarazione presentata all'Ufficio Tecnico Erariale di TREVISO

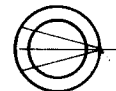
PIANO TERRA H= 2,10 m.



PIANO SECONDO H= 2,80 m.



ORIENTAMENTO



SCALA DI 1: 200

SPAZIO RISERVATO PER LE ANNOTAZIONI D'UFFICIO

DATA  
PROT. N.º

149  
3



Compilata dal GEOM. LUCIANO BISETO  
Iscritto all'Albo de GEOM. della Provincia di TREVISO  
DATA GIV. Q. N.º 1975  
Firma: [Signature]

U. K. P. - TREVISO

Ultima planimetria in atti



1426

Mod. B (Nuovo Catasto Edilizio Urbano)



MINISTERO DELLE FINANZE  
DIREZIONE GENERALE DEL CATASTO E DEI SERVIZI TECNICI ERARIALI  
NUOVO CATASTO EDILIZIO URBANO

(R. DECRETO-LEGGE 13 APRILE 1939, N. 652)


Planimetria dell'immobile situato nel Comune di PREGANZIOL Via TICINO

149/5

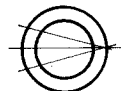
Ditta

Allegata alla dichiarazione presentata all'Ufficio Tecnico Erariale di TREVISO

PIANO SEMINTERRATO  
H: m. 2,10



ORIENTAMENTO



SCALA DI 1:200

SPAZIO RISERVATO PER LE ANNOTAZIONI D'UFFICIO

DATA  
PROT. N.º

B  
8  
149  
5



U. K. P. - TREVISO

Compilata dal GEOM. LUCIANO  
(Titolo, nome e cognome del tecnico)

BISETTO

Iscritto all'Albo de GEOM.

della Provincia di TREVISO

DATA GIUGNO 1975

Firma: [Signature]

Ultima planimetria in atti





MINISTERO DELLE FINANZE

DIREZIONE GENERALE DEL CATASTO E DEI SERVIZI TECNICI ERARIALI

# NUOVO CATASTO EDILIZIO URBANO

(R. DECRETO-LEGGE 13 APRILE 1939, N. 652)

Mod. B (Nuovo Catasto Edilizio Urbano)

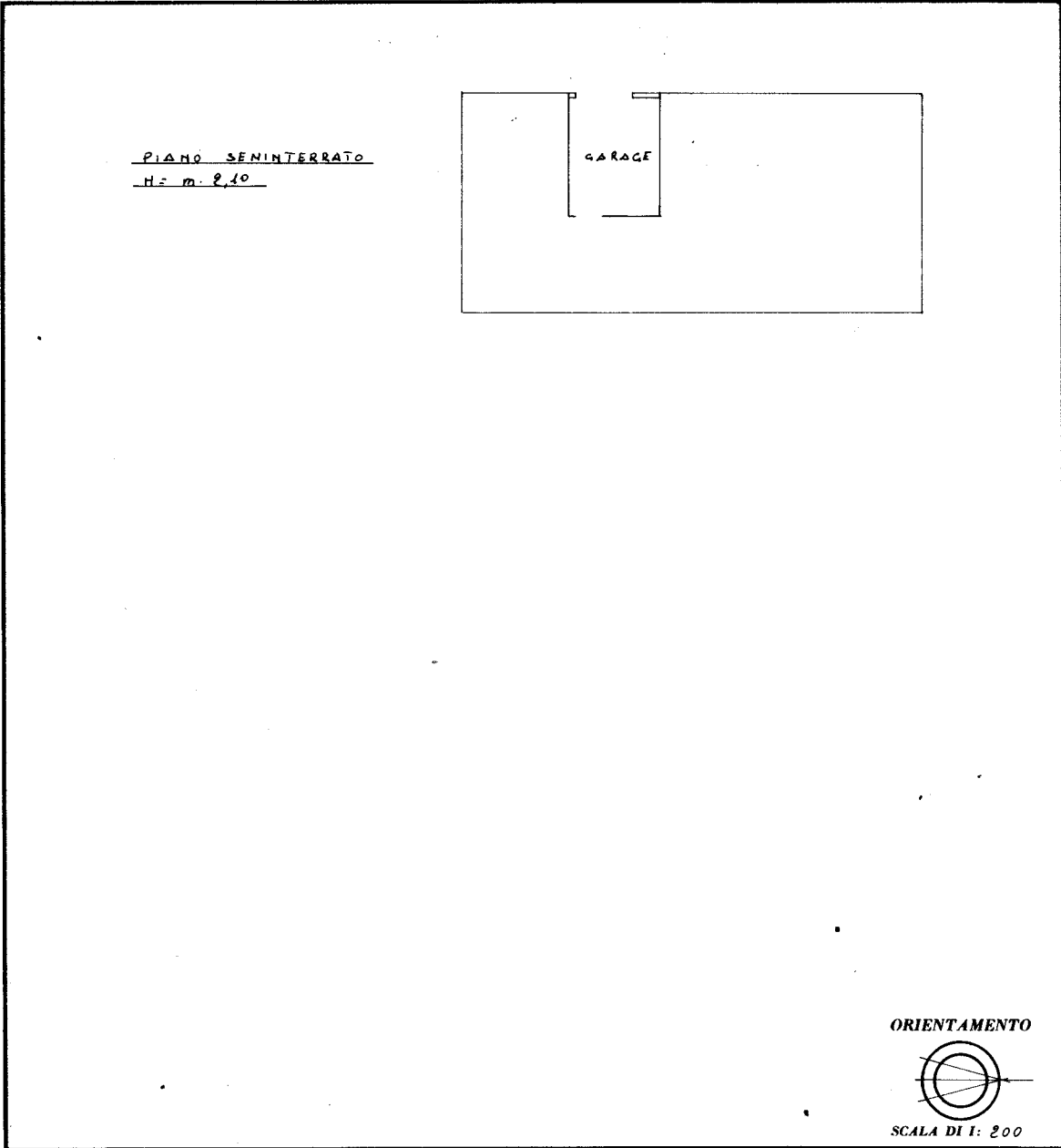
1496

149  
9

Planimetria dell'immobile situato nel Comune di PREGANZIOL Via TICINO

Ditta

Allegata alla dichiarazione presentata all'Ufficio Tecnico Erariale di TREVISO



### SPAZIO RISERVATO PER LE ANNOTAZIONI D'UFFICIO

DATA  
PROT. N.º

B  
8  
149  
9



Compilata dal GEOM. LUIGIA NO  
(Titolo, nome e cognome del tecnico)

BISOTTO

Iscritto all'Albo de GEOM.  
della Provincia di TREVISO

DATA CIV. C. N.º 1975

Firma: *[Signature]*

U. K. P. - TREVISO

Ultima planimetria in atti

