

MODULARIO
F. rig. rend. 487

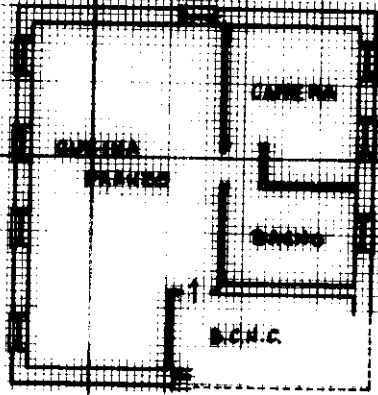


MINISTERO DELLE FINANZE
DIPARTIMENTO DEL TERRITORIO
CATASTO EDILIZIO URBANO (RDL 13-4-1939, n. 652)


MOD. BN (CE)

LIRE
200

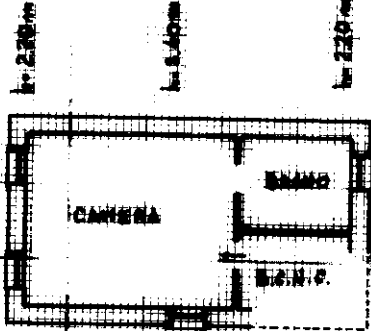
Planimetria di u.i.u. in Comune di **CAVASO DEL TORMA** via **VALCAYASIA** civ.



Piano Primo
h. 2,70 m



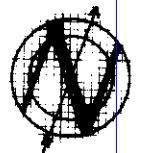
Piano Piano Semestrale
h. 2,50 m



Piano Secondo

h. 2,30 m h. 2,40 m h. 2,20 m

ORIENTAMENTO



SCALA DI 1:200

Dichiarazione di N.C.
Denuncia di variazione

Compilata dal **GEOMETRA**

RISERVATO ALL'UFFICIO

Ultima planimetria in atti
Identificativi catastali

Iscritto all'albo dei **GEOMETRI**

Data di Esenzione: 10/05/2000 - Data: 13/09/2023 - n. T29805 - Richiedente:
Totale sheet: **5** della **924** Foglio di acquisizione: A4(210x297) - Formato stampa richiesto: A4(210x297)

da **1 DIC 1999** Firma

Catasto di Fabbricati - Situazione
VIA VALCAYASIA Piano S1-1 - 2
impr 01
Cat. urban C - Foglio 4 - Particella 924 - Subalterno 5 >