



MINISTERO DELLE FINANZE

Mod. B (Nuovo Catasto Edilizio Urbano)

DIREZIONE GENERALE DEL CATASTO E DEI SERVIZI TECNICI ERARIALI

# NUOVO CATASTO EDILIZIO URBANO

(R. DECRETO-LEGGE 13 APRILE 1976, N. 651)

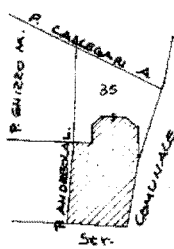
Planimetria dell'immobile situato nel Comune di FARRA DI SOLIGO Via RIALTO

Ditta \_\_\_\_\_

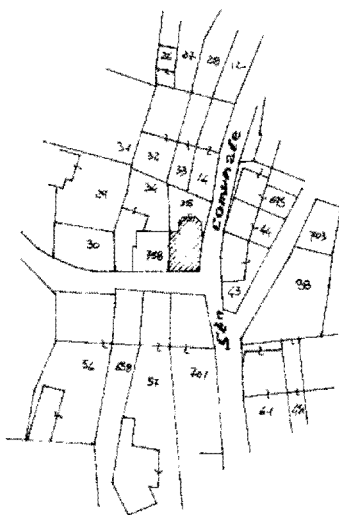
Allegata alla dichiarazione presentata all'Ufficio Tecnico Erariale di TREVISO Scheda N.° \_\_\_\_\_

Sub. 1

SVILUPPO 1:500



SUPERFICIE COPERTA	mq.	65,00
SUPERFICIE SCOPERTA	mq.	52,00
SUPERFICIE LOTTO	mq.	117,00



Comune di FARRA DI SOLIGO  
Fg. 14<sup>1</sup> ALL. B (q. sez. B Fg. 5<sup>1</sup>)  
MAPP. 35 Scala 1:1000

ORIENTAMENTO



SCALA DI 1: 1000 + 500

### SPAZIO RISERVATO PER LE ANNOTAZIONI D'UFFICIO

DATA  
PROT. N.°

B  
5  
35  
1

Compilata dal GEOMETRA

Iscritto all'Albo dei Geometri  
della Provincia di TREVISO

DATA 25 NOV 1987

Firma: [Signature]



Catasto dei Fabbricati - Situazione al 06/07/2023 - Comune di FARRA DI SOLIGO (D505) - < Sez. urbana B - Foglio 5 - Particella 35 - Subalterno 1 >  
input 01  
VIA RIALTO



MINISTERO DELLE FINANZE

Mod. B (Nuovo Catasto Edilizio Urbano)

DIREZIONE GENERALE DEL CATASTO E DEI SERVIZI TECNICI ERARIALI

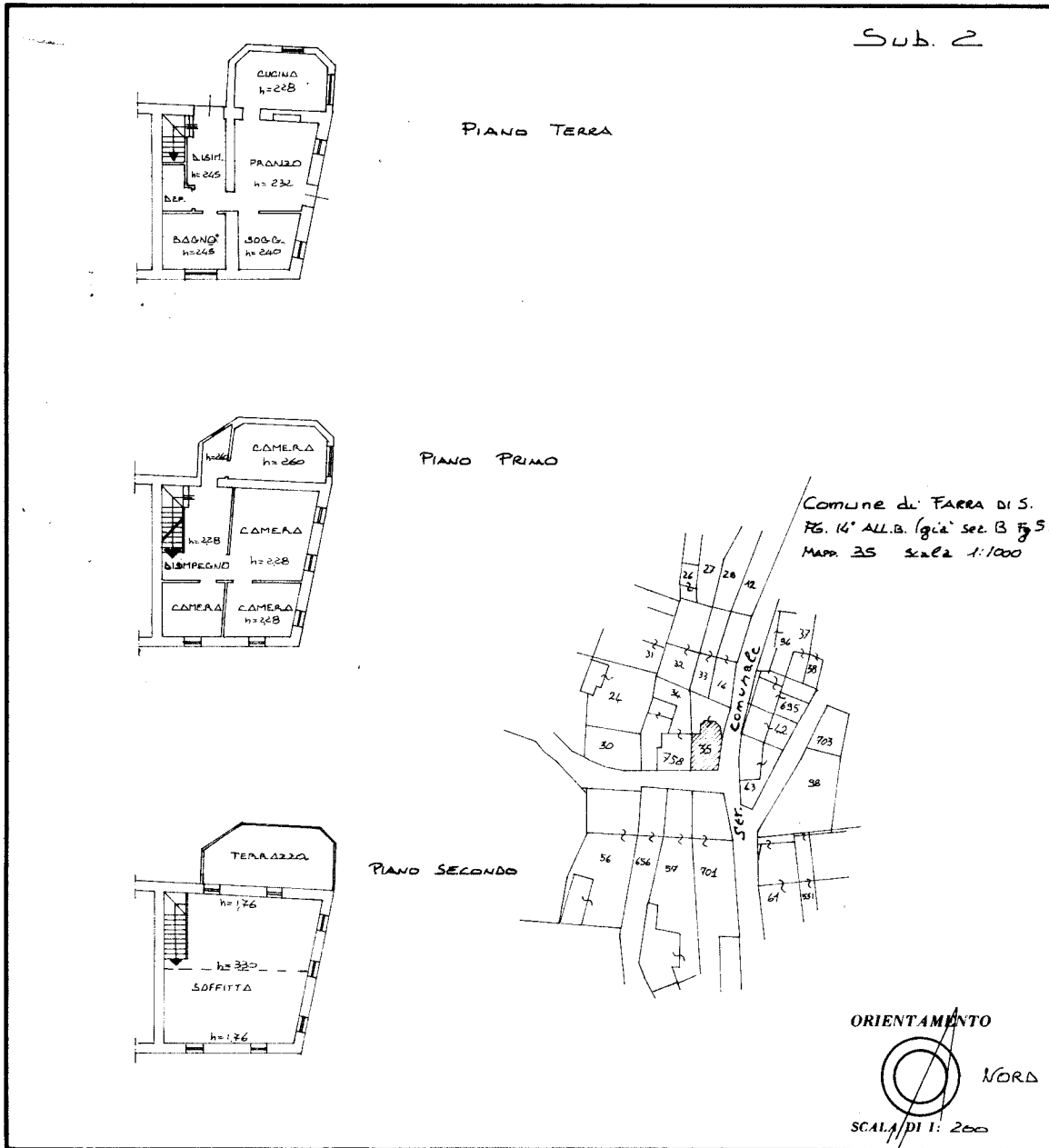
# NUOVO CATASTO EDILIZIO URBANO

(R. DECRETO-LEGGE 13 APRILE 1939, N. 652)

Planimetria dell'immobile situato nel Comune di FARRA DI SOLIGO Via RIALTO 20

Ditta

Allegata alla dichiarazione presentata all'Ufficio Tecnico Erariale di TREVISO Scheda N.°



SPAZIO RISERVATO PER LE ANNOTAZIONI D'UFFICIO	
DATA	B 5 35 2
PROT. N.°	

Compilata dal Geometra  
 Iscritto all'Albo dei Geometri  
 della Provincia di TREVISO  
 DATA 25 NOV 1987  
 Firma: [Signature]

Catasto dei Fabbricati - Situazione al 06/07/2023 - Comune di FARRA DI SOLIGO (D505) - < Sez. urbana B - Foglio 5 - Particella 35 - Subalterno 2 >  
 VIA RIALTO n. 20 Piano T - 1 - 2

Ultima planimetria in atti